













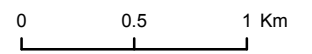
# Les milieux naturels du mont Saint-Bruno et de son bassin versant

## Légende

-  Cours d'eau
-  Parc national du Mont-Saint-Bruno
-  Aires protégées à perpétuité
-  Limite du bassin versant (approximative)

Protégés (ha)	Milieux	Non-Protégés (ha)
 618	Boisé	 668
 71	Friche	 58
 83	Milieux humides	 136
 73	Lacs et ruisseaux	 68
<b>845</b>	<b>Total</b>	<b>930</b>

**48% des milieux naturels sont protégés à l'intérieur des limites du bassin versant du mont Saint-Bruno.**  
1er juin 2015



Préparation : Nature-Action Québec  
 Date : Mai 2015  
 Source des données :  
 Milieux humides : Canards Illimité Canada et MDEFP (2013)  
 Boisés et friches : Système d'information écoforestière (SIEF) du MFFP (2013)  
 Cours d'eau, plan d'eau et courbe de niveau :  
 Base de données topographiques du Québec (BDTQ)  
 Projection : MTM8, NAD83  
 Orthophotos : CMM 2011  
 Réf. R-134 - CF\_2015\_033/AL/RN

